





Tytuł rysunku:

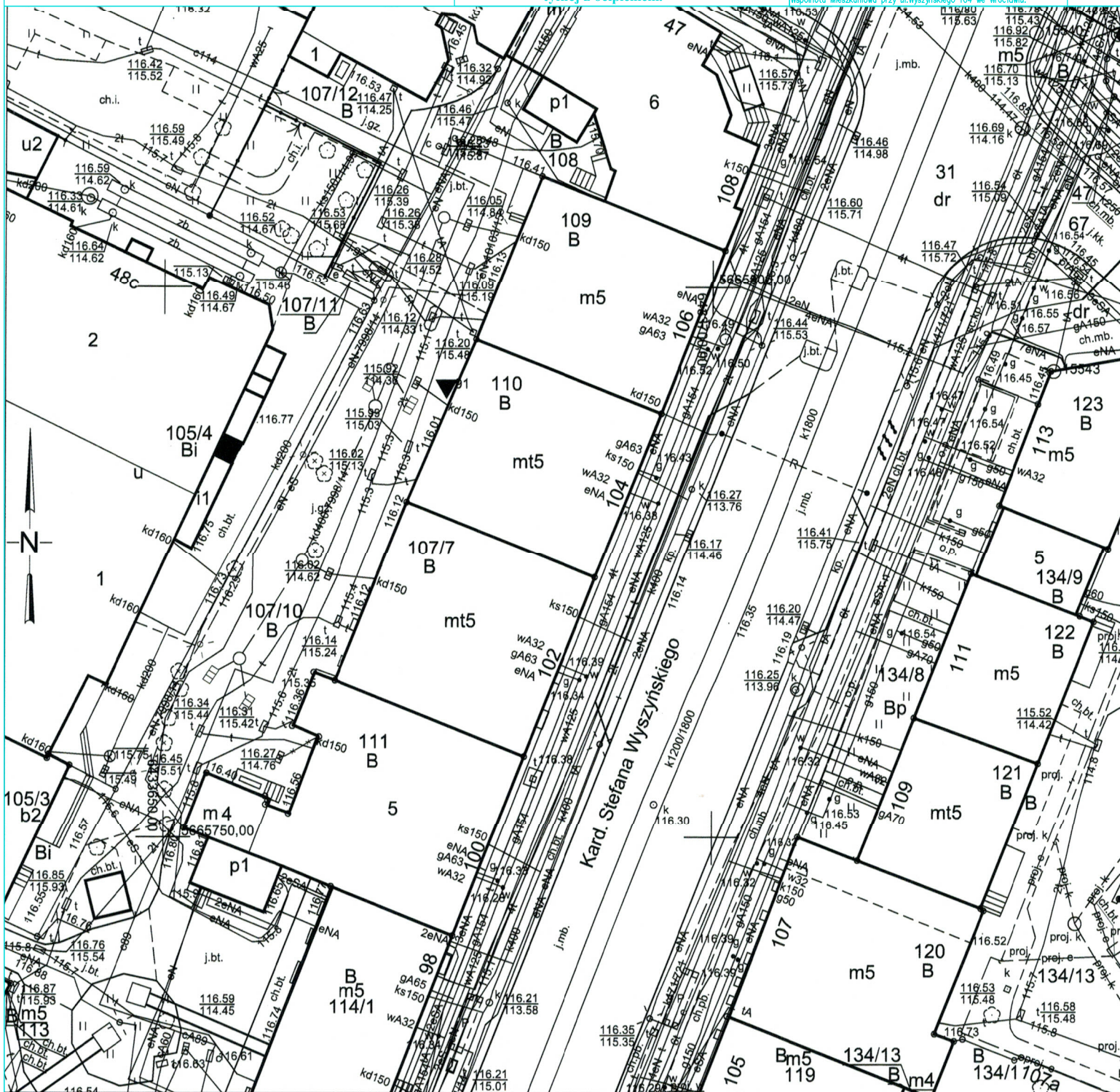
**Plan sytuacyjny-lokalizacja obiektu.**

**Biuro projektowo-usługowe  
"WPROJEKT"  
Łukasz Władyka**

**LEGENDA :**

-  -Budynek mieszkalny wielorodzinny.
-  -Granica działki.
-  -Zakres opracowania - remont elewacji frontowej bez ocieplenia.
-  -Zakres opracowania - remont elewacji tylnej z ociepleniem.

Projektant	Rafał Lucjan Maciejewski	inżynier architektura	podpis
Asystent proj.	Łukasz Władyka		podpis
Sprawdzający	Paweł Młynarz	inżynier architektura	podpis
Objekt	Budynek mieszkalny wielorodzinny		skala
Lokalizacja	ul. Wyszyńskiego 104 ; 50-307 Wrocław		rys. nr. 0
Investor	Wspólnota Mieszkańców przy ul. Wyszyńskiego 104 we Wrocławiu.		data
			28.01.2022



**WROCLAW**

**MAPA ZASADNICZA**

Obręb: 0005 - Plac Grunwaldzki

Nr sekcji: 6.149.12.24.2.1, 6.149.12.24.2.3

Skala: 1:500

Nie wyklucza się istnienia w terenie innych nie wykazanych na mapie urządzeń podziemnych, które nie były zgłoszone do inwentaryzacji lub o których brak jest informacji

1. Mapa wektorowa opracowana w technologii numerycznej w środowisku GEO-INFO na podstawie matrycy mapy zasadniczej. Wydrukowana w ZGKIKM we Wrocławiu.
2. Poziom odniesienia "PL-ETRF-2000"
3. Układ współrzędnych "PL-2000 strefa 6"
4. Układ wysokości "PL-EVRF2007-NH"

ZGKIKM.TM.6642.553.2022

WROCLAW 21.02.2022

Nazwa organu prowadzącego państwowy zasób geodezyjny i kartograficzny	Prezydent Wrocławia Zarząd Geodezji, Kartografii i Katastru Miejskiego we Wrocławiu
Identyfikator ewidencyjny materiału zasobu	P.0264.1996.2964
Nazwa materiału zasobu	Mapa zasadnicza
Data wykonania kopii materiału zasobu	21-02-2022
Imię, nazwisko i podpis osoby reprezentującej organ	Agnieszka Kryżar

*Agnieszka Kryżar*